

P. l. nr. 145 / 25.02.2003.

PARLAMENTUL ROMÂNIEI

CAMERA DEPUTAȚILOR

Circumscripția electorală nr. 2 Arad
Deputat Ioan Dorel Zăvoianu

București
Nr.

Către,
Biroul permanent al Camerei Deputaților

În temeiul art. 73 alin. (4) din Constituția României și a art. 86 din Regulamentul Camerei Deputaților vă înaintăm alăturat **propunerea legislativă privind înființarea orașului Sântana, jud. Arad** prin reorganizarea comunei Sântana, cu rugămintea de a declanșa procedura parlamentară pentru dezbatere și adoptare.

Anexe:

- Expunerea de motive privind declararea comunei Sântana, jud. Arad, oraș.
- Hotărârea C.L. Sântana nr. / 2002 privind organizarea referendumului pentru transformarea comunei Sântana în oraș.
- Hotărârea C.L. Sântana nr. 11/05 02 2003 în legătură cu însușirea :
Principalii indicatori cantitativi și calitativi minimali de definire a localităților urbane.
Înaintarea documentației necesare Parlamentului României în vederea înființării orașului Sântana, jud. Arad.
- Rezultatul referendumului
Procesul verbal al circumscripției 54 comuna Sântana, jud. Arad.
Procese verbale ale secțiilor de votare 1,2,3,4,5,6 comuna Sântana, jud. Arad.
- Elementele și nivelul de dotare al comunei Sântana, jud. Arad.
- Elemente și nivel de dotare ale localității urbane de rangul III- Legea 351/072001-Anexa 2.
- Fișa orașului Sântana propus pentru declarare (cu avizul CJ Arad, Prefectului, Dir. jud. Statistică)
- Harta județului Arad cu localizarea viitorului oraș Sântana.
- 3 hărți-localitatea Sântana, jud. Arad.
- Anexă - propusă la legea 2/1968 republicată în 25 07 1981

INIȚIATORI:

Ioan Dorel Zăvoianu - deputat (P.S.D.)

Nicu Cojocaru - deputat (P.U.R.)

Mihaela Mândrea - Muraru - deputat (P.U.R.)

Gheorghe Tokay - deputat (U.D.M.R.)

Nicoară Creț - deputat (P.S.D.)

Titu Nicolae Gheorghiof - deputat (P.N.L.)

România
Județul Arad
Comuna Sântana
Primar,
Ilica Ioan

EXPUNERE DE MOTIVE

privind declararea comunei Sântana, județul Arad, oraș

Comuna Sântana este așezată în zona de nord-est a județului Arad la o distanță de 28 de km de municipiul Arad și la 22 km de orașul Chișineu-Criș.

Prima atestare documentară a comunei Sântana datează din anul 1334-1335.

Cu ocazia săpăturilor întreprinse de Muzeul Arad s-a descoperit o așezare de daci liberi din sec. II î.e.n.

Toate aceste descoperiri dovedesc continuitatea așezării omenești în aceste locuri a căror existență o atestă documentele mai vechi, materiale și apoi documente scrise.

În anul 1926 Sântana devine reședință de plasă sub conducerea căreia se găsesc comunele Comlăuș, Șimand, Olari, Sinteia Mică, Caporal Alexa, Zărand, Zimadu-Nou, Zimand-Cuz, A. Șaguna, Macea și Sânmartin.

În prezent comuna Sântana este alcătuită din 2 sate, având o suprafață de 10714 ha teren și o populație de 12932 locuitori.

Satele componente ale comunei Sântana sunt: Sântana - sat de reședință: Caporal Alexa

Pe teritoriul comunei Sântana s-au executat lucrări de foraje în vederea depistării resurselor naturale, deocamdată nu se cunosc aceste rezultate.

Comuna Sântana a evoluat de-a lungul timpului ca important centru administrativ, agricol, industrial, comercial iar raza de deservire pentru întreg sistemul de servicii publice existent, depășește granițele unității administrativ teritoriale.

În rețeaua unităților de învățământ de la nivelul localității -Liceul Agroindustrial Sântana, 3 Școli Generale, Casa de copii Sântana - sunt școlarizați copii din județ și țară, iar sistemul de asistență socială cuprinde asistați și din alte județe ale țării.

Pe lângă aceste sisteme de asistență socială la nivelul localității: 1 Spital cu 95 paturi, un cămin de bătrâni cu 42 de locuri, două farmacii și cabinete medicale individuale, unde asistența medicală este asigurată de 33 medici, 2 farmacistes și 32 asistenți medicali.

În ceea ce privește sectorul privat, precizăm că majoritatea agenților economici care funcționează pe raza comunei Sântana aparține liberei inițiative a micilor întreprinzători dar există și întreprinzători privați mari cum ar fi EKR România care asigură 457 locuri de muncă, Fabrica de Mobilă cu 102 angajați. În total avem peste 1000 de angajați.

Populația Comunei Sântana a fost consultată cu privire la trecerea localității de la rangul de localitate rurală la rangul de localitate urbană, prin referendumul organizat și desfășurat în conformitate cu Legea nr. 3/2000, în data de 26.01.2003 Referendumul a fost declarat valabil prin participarea la vot a 70% din electorat, iar 94% din participanți s-au pronunțat pentru declararea ca oraș.

Principalii indicatori cantitativi și calitativi minimali de definire a orașelor au fost însușiți de Consiliul local Sântana în ședința din 5 FEBRUARIE 2003, prin hotărârea avizată de Direcția Județeană de Statistică, Președintele Consiliului Județean Arad, Prefectul județului.

Având în vedere prevederile Legii nr. 351 din 6 iunie 2001 privind aprobarea planului de amenajare a teritoriului național, se constată că localitatea Sântana, îndeplinește principalii indicatori cantitativi și calitativi de definire a localității urbane prevăzuți în anexa I. punctul 10 din acest act normativ.

Consiliul Local va asigura resursele de finanțare pentru funcționarea instituțiilor din comună la nivel de oraș din resurse proprii, din impozite și taxe pe activitățile industriale și agroalimentare care se găsesc pe raza comunei Sântana. Va folosi și resursele din activitățile de turism mai ales pe relația Germania, datorită faptului că localitatea a fost locuită de etnici germani care păstrează legătura prin obiectivele de interes religios, cultural.

Mai mulți investitori străini mai ales etnici germani și-au arătat disponibilitatea de a investi în condițiile în care comuna va deveni oraș. Comuna Sântana prin gara C.F.R., constituie nod de cale ferată pe relația națională Timișoara-Oradea și Timișoara- Brad „Județul Hunedoara” și pe relația internațională Timișoara - Ungaria.

Comuna are legătură cu Ungaria și pe șoseaua internațională Timișoara - Ungaria prin punctul de frontieră Vărșand.

Este la distanță de 12 km de punctul de frontieră Curtici.

Comuna Sântana are posibilitatea asigurării sediilor pentru eventualele instituții ce se vor înființa pentru oraș.

În considerarea celor precizate, precum și ținând cont de necesitatea dezvoltării continue a zonei industriale nord-vest a Județului Arad unde se află geografic comuna Sântana, supunem adoptării Parlamentului României:

PROIECTUL DE LEGE PRIVIND DECLARAREA COMUNEI SÂNTANA, JUDEȚUL ARAD ORAȘ.



ROMANIA ,JUDETUL ARAD
COMUNA SINTANA
PRIMARIA SÂNTANA

REFERAT

Subsemnatul ,ILICA IOAN ,primarul comunei Sântana arata ca in legatura cu organizarea si dezvoltarea urbanistica a localitatii Sântana , insusirea principalilor indicatori cantitativi si calitativi minimali de definire a localitatilor urbane si propunerea inaintarii documentatiei comunei Sântana in vederea declararii acesteia oras mentionez urmatoarele :

Comuna Sântana are in componenta sa Sântana cu satul apartinator Caporal Alexa .

La data de 1.01.2002 se inregistreaza cu un numar de 13.949 locuitor

Localitata Sântana este asezata la o distanta de 28 km.de jud. Arad SI LA 22 de km. de orasul Chisineu Cris .

In data de 26.01.2003 a avut loc Referendumul privind trecerea localitatii la rang de oras si s-au obtinut un procent de participare de 70% si au raspuns DA 94% din cei prezenti la vot .

Astfel ca la aceasta data suntem in masura sa intocmim documentatia necesara in vederea ridicarii comunei Sântana la rang de oras .Principali indicatori cantitativi si calitativi cuprinsi in Legea 351/2001 sunt realizati de catre comuna noastră .

Comuna Sântana ,prin Gara CFR constituie nod de cale ferata pe relatia nationala TIMISOARA -ORADEA SI TIMISOARA -BRAD -JUD. HUNEDOARA si internationala pe relatia TIMISOARA -UNGARIA .

Consiliul local va asigura resursele de finantare pentru functionarii institutiilor din comuna la nivel de oras din resurse proprii ,din impozite si taxe pe activitatile industriale si agroalimentare care se gasesc pe raza comunei Sântana .Va folosi si resursele din activitatile de turism mai ales pe relatia Germania , datorita faptului ca localitatea a fost locuita de etnici germani care pastreaza legatura prin obiectivele de interes religios , cultural .

Mai multi investitori straini mai ales etnici germani si-au aratat disponibilitatea de a investi in conditiile in care comuna va deveni oras

Dezvoltarea din ultima perioada in ceea ce priveste conditiile si prelucrarea materiei prime ,comert din localitatea Sântana vor da un loc de importanta strategica in economia romaneasca .Pe baza acestor considerente va solicit ca ,localitatea Sântana sa devina oras cu autonomia sa economica si administrativa aceasta fiind si vointa exprimata de catre locuitorii comunei Sântana si satul apartinator Caporal Alexa .

In baza Hotararii Consiliului local intreaga documentatie privind ridicarea comunei Sântana la rang de oras va fi inantata la Parlamentul Romaniei .

PRIMAR
ILICA IOAN



ROMANIA , JUDETUL ARAD
COMUNA SÂNTANA
CONSILIUL LOCAL SÂNTANA

H O T A R A R E A NR. 11
DIN 5.02.2003

PRIVIND ORGANIZAREA SI DEZVOLTAREA URBANISTICA A LOCALITATII
SÂNTANA , INSUSIREA -PRINCIPALILOR INDICATORI CANTITATIVI SI CALITATIVI
MINIMALI DE DEFINIRE A LOCALITATII URBAE SI PROPUNEREA INAJNTARII
DOCUMENTATIEI COMUNEI SÂNTANA IN VEDEREA DECLARARII ACESTEIA ORAS

CONSILIUL LOCAL SÂNTANA ,

Avand in vedere :

-Referatul primarului comunei Sântana privind inaintarea propunerii
si documentatiei comunei Sântana in vederea ridicarii acesteia la rang
de oras

-Prevederile art. 38 lit. k din Legea 215/2001 privind administra-
tia publica locala .

In temeiul art. 46 din Legea 215/2001 privind administratia publica
locala

H O T A R A S T E :

Art.1.-Se aproba cu unanimitate de voturi organizarea si dezvoltarea
urbanistica a localitatii Sântana , insusirea principalilor indicatori
cantitativi si calitativi minimali de definire a localitatilor urbane.

Art.2 -Se aproba cu unanimitate de voturi inaintarea documemntatiei
necesare PARLAMENTULUI ROMANIEI in vederea declararii comunei Sântana ,
jud. Arad -oras .


Art.3.-Cu ducerea la indeplinire a prezentei hotarari se incredintaza
dl. primar , Ilica Ioan .

Art.4.-Prezenta se comunica cu :
-Prefectura judetului Arad

PRESEDINTE DE SEDINTA
DEHELEAN GHEORGHE



SECRETAR
SAS VIORICA



ROMANIA , JUDETUL ARAD
COMUNA SÂNTANA
CONSILIUL LOCAL SÂNTANA

H O T A R A R E A NR. 97
DIN 15.10.2002

PRIVIND ORGANIZAREA REFERENDUMULUI PENTRU TRECEREA COMUNEI SÂNTANA DE
LA RANGUL DE LOCALITATE RURALA LA RANGUL DE LOCALITATE URBANA

CONSILIUL LOCAL SÂNTANA ,

Avand in vedere :

- Expunerea de motive prezentate de catre dl. Ilica Ioan ,
primarul comunei Sântana .

-Prevederile Legii 3/ 2000 cap. III privind organizarea si desfa-
surarea referendumului .

-In temeiul art. 20 , 46 alin . I si art. 68 alin . I lit. "c"
din Legea 215/2001 privind administratia publica locala .

H O T A R A S T E :

Art.1.-Organizarea si desfasurarea in data de 26.01.2003
a Referendumului privind consultarea locuitorilor pentru declansarea
procedurii de trecere a comunei Sântana de la rangul de localitate rurala
la rangul de localitate urbana si declararea ca oras a acesteia .

Art.2.-Cheltuielile pentru organizarea si desfasurarea Referendumu-
lui vor fi suportate din bugetul local .

Art.3.-Primarul comunei Sântana va aduce la indeplinire hotararea .

Art.4.-Prezenta se comunica cu :

-Prefectura judetului Arad

-Serviciul contabilitate al Primariei Sântana



SECRETAR
SAS VIORICA

ROMANIA , JUDETUL ARAD
COMUNA SINTANA
CONSILIUL LOCAL SÂNTANA

H O T A R A R E A NR. //
5.02. 2003

PRIVIND ORGANIZAREA SI DEZVOLTAREA URBANISTICA A LOCALITATII
SINTANA ,INSUSIREA -PRINCIPALILOR INDICATORI CANTITATIVI SI CALITATIVI
MINIMALI DE DEFINIRE A LOCALITATII URBAE SI PROPUNEREA INAJNTARII
DOCUMENTATIEI COMUNEI SÂNTANA IN VEDEREA DECLARARII ACESTEIA-ORAS-

CONSILIUL LOCAL SINTANA ,

Avand in vedere :

-Referatul primarului comunei Sântana privind inaintarea propunerii
si documentatiei comunei Sântana in vederea ridicarii acesteia la rang
de oras

-Prevederile art. 38 lit. k din Legea 215/2001 privind administra-
tia publica locala .

In temeiul art. 46 din Legea 215/2001 privind administratia publică
locala

H O T A R A S T E :

Art.1.- Organizarea si dezvoltarea urbanistica a localitatii Sânt
insusirea principalilor indicatori cantitativi si calitativi minimali
definire a localitatilor urbane .

Art.2 - Inaintarea documemntatiei necesare PARLAMENTULUI ROMANIEI
in vederea declararii comunei Sântana, jud. Arad oras .
jud. Arad -oras .

ART.3 - Cu ducerea la indeplinire a prezentei hotarari se incredin-
za dl. primar Ilica Ioan .

Art.4.- Prezenta se comunica cu :
- Prefectura judetului Arad

PRESEDINTE DE SEDINTA
DEHELEAN GHEORGHE



SECRETAR
SAS VIORICA

ELEMENTELE SI NIVELUL DE DOTARE ALE COMUNEI SÂNTANA

1. ASEZARE GEOGRAFICA

Comuna Sîntana este situată în zona de N-V a județului Arad la o distanță de 28 km de municipiul Arad și 22 km de orașul Chișineu-Cris.

Intreg teritoriul comunei se leagă de un element foarte important "Cîmpia Tisei" în care este așezată în întregime. Sub raportul întinderii sale Sîntana ocupă 10714 ha înscriindu-se prin aceasta printre primele comune ca mărime în cadrul regiunii.

Un element foarte important îl constituie faptul că dispune de căi de comunicație care o ajută la dezvoltarea relațiilor economice cu restul localităților și regiunile învecinate. Astfel calea ferată Timișoara-Arad-Oradea care trece prin Sîntana aici se bifurcă spre Brad și Cermei, șoseaua Arad-Oradea ce trece pe la 7 km de comună prin drumul județean Pâncota-Caporal Alexa – Sîntana – Curtici.

Comuna Sîntana este alcătuită din satul de reședință Sîntana și satul Caporal-Alexa cu o suprafață de 10714 ha și 13949 locuitori.

Urmele unor așezări omenești pe teritoriul com. Sîntana datează din copilăria societății omenești astfel pe drumul spre Curtici la km 10 s-au găsit vetre ale așezărilor omenești din epoca neolitică cu o vechime de peste 4000 de ani.

Urmărind documetele istorice cunoscute până în prezent comuna Sîntana provine din așezarea mai veche Comlăuș care este amintit prima oară în listele de zeciuială papală din anul 1334-1335 facând parte din arhidiaconatului catolic Pâncota iar în 1566 Comlăușul a fost pustiit de turci împreună cu tot comitatul Zărând. Urmând cursul istoriei Comlăușul a fost cucerit de Imperiul Habsburgic care a colonizat aici svabi la S-E de Comlăuș fiind înființat astfel satul Sfânta Ana actuala comună Sîntana.

II Populația comunei Sîntana

Populația com. Sîntana are un numr de 13949 locuitori fiind împartita astfel:

Comuna Sîntana cu 12637 locuitori și satul Caporal-Alexa cu 1312 locuitori. Până în prezent în com. Sîntana sunt 3823 de gospodării din care în Caporal-Alexa 420.

Populația ocupată a com. Sîntana este de **11536** loc.

II. Populația ocupată în activități neagricole este de 1457 persoane.

Industria 697 persoane angajate.

Construcții 20 persoane angajate

Servicii comerț- transport 270 persoane angajate

Administrație publică 55 pers. angajate

Învățământ – 162 pers. angajate.

În sectorul de ordine publică – 10 salariați

În Sănătate și Asistență Socială 148 salariați

În sectorul de gaze naturale 20 persoane

În activități financiar-bancare și asigurări 14 salariați

În domeniul Poștei și Telecomunicațiilor 61

Populația ocupată în agricultură 4253

Pensionari 2747

Prescolari – 519

Elevi + studenți – 2560

Structura socio-profesională

Persoane cu studii superioare - 361

Persoane cu studii medii – 5514

Someri și asistați social 2413 pers.

- asistați social 1249

- someri 1164

III. Raza de deservire:

Comuna Sîntana are o suprafață de 10714 ha, zona de deservire în afara unității administrativ teritoriale este

complexi asigurând serviciile publice pentru cetățenii comunei și satul Caporal-Alexa .

Serviciile publice asigurate sunt operațiuni bancare prin Trezoreria Sîntana, Reifeisen Bank, 3 Cooperative de Credit și Agenția CEC Sîntana; Serviciile administrative sunt Consiliul Local Comunal, Poliția com. Sîntana – Percepția Sîntana și Remiza P.S.I.

Căi de comunicație

Comuna Sîntana este o localitate de șes cu relief plat și ușor denivelat. Comuna este amplasată la intersecția D.J.792 C pe direcția E-V Curtici – Sîntana – Pâncota și D.J. 791 pe direcția S-N Zimandul Nou-Chereluș.

În apropierea localității își desfășoară traseul D.N. 79 Arad-Oradea și D.N. 79A

Calea Ferată Timișoara – Arad – Oradea trece prin Sîntana aici spre Brad și Cermei.

Rețeaua stradală este compusă din 78 de străzi sat. Caporal-Alexa - drumuri comunale a căror lungime este de 73 km. 9,00 km sunt străzi modernizate din beton, pavaj sau covor asfaltic, 64 km sunt străzi nemodernizate / 50 km pietruite 14 km din pământ./

V. Funcțiuni economice

Industrie

Majoritatea societăților comerciale care există pe teritoriul comunei Sîntana aparține sectorului privat.

INDUSTRIE PRELUCRAREA LEMNULUI

F-CA DE PARCHET	32 angajați
I.M.A.R. secția Sîntana cu	102 "

INDUSTRIA ELECTROTEHNICA

Sc "ELECTROKONTAKT" s.r.l.	457	"
INDUSTRIE ALIMENTARA		
Două MORI cu	8	"
F-ca de lapte "SILMARPROD"	10	"
7 Brutării	22	"
cu S.C. OVIMAR S.R.L. Sântana	5	"
SOCIETATEA DE DISTRIBUȚIE A ENERGIEI ELECTRICE		
Uzina electrică cu	13	"
SOCIETATE DE DISTRIBUȚIE A PETROLULUI		
Depozit de combustibil	4	"
STATIE PECO	7	"
CONSTRUCȚII		
SOCIETATI DE CONSTRUCȚII	20	"
PRESTARI SERVICII		
Ateliere reparații auto	17	"

B Servicii publice

Sociale – sistemul de asistență socială cuprinde asistați și din alte județe ale țării, numărul persoanelor care deservește aceste servicii este de 148.

Un spital cu capacitatea de 95 paturi, un cămin de bătrâni cu 42 de locuri două farmacii și cabinete medicale individuale unde asistența medicală este asigurată de 33 medici două farmaciste și 53 asistenți medicali.

Servicii Comerciale:

În comuna Sântana conform datelor furnizate de Camera de Comerț și Industrie a jud. Arad funcționează 23 de unități economice cu un număr de 115 angajați și 31 de unități de alimentație publică cu un număr aproximativ de 155 angajați. Majoritatea funcționând în condiții amenajate. În com. Sântana funcționează 79 de unități de prestări servicii la care se adaugă și cele ale satului Caporal-Alexa, acestea sunt persoane fizice Asociații familiale și S.R.L.-uri.

Stații PECO

Pe terit. Com. Sântana funcționează o stație PECO cu 7 angajați.

VI. NIVELUL DE DOTARE AL COMUNEI SÂNTANA

a. Dotări administrative

Primăria Sântana are un aparat propriu format din 55 de persoane și 19 consilieri locali.

Postul de Poliție Sântana are 10 angajați dintre care 2 ofițeri și 8 subofițeri.

Administrația Finanțelor Publice Sântana Trezoreria și Percepția Sântana cu un număr de 14 salariați.

b. Dotări edilitar gospodărești:

Rețeaua de gaz Sântana are 78 km S.R.M. Predare, S.R.M. sector – conducta racord. Total lucrare 90 km distribuție S.R.M. sector, conducta racord. Numărul racordărilor la rețeaua de gaz Sântana este de 1255 abonați casnici și 62 agenți economici.

Uzina de apă Sântana

Această uzină de apă deserveste cu apă potabilă și comuna Olari în procent de 50% iar com. Sântana este deservită în procent de 58%.

Caracteristici:

Uzina de captare cu foraje subterane

- are 3 puțuri

- debitul de apă este de 45 l/s
- capacitatea înmagazinării și timpul acesteia este:
- rezervor de 500 mc+castel de apă 500 mc

Caracteristicile stației de pompare și a stației hidrofor

- trei pompe " Lotru " 100
- 1 pompă "Lotru 80" – 2 hidrofoare

Zona de protecție sanitara aferentă gospodăriei de apă
Împrejmuire cu plasă de sârmă

Stații de tratare; stație de clorinare

- stație de distribuție lungime de 62 km

Numărul de abonamente în com. Sântana sunt 3091
abonați:

Populație 2944 abonamente

Agenți economici 68 abonamente

Instituții 79 abonamente

Rețeaua de canalizare

Are o lungime de 10 km cu număr de 47 abonați

Dotări cu aparate TV , radio , televiziune prin cablu și Telefonie

Numărul televizoarelor în com. Sântana este de 3120.

Aparatele de radio sunt în număr de 3623. Televiziunea prin cablu este instalată în com. Sântana încă din anul 1996.

Din luna ianuarie 1998 în com. Sântana funcționează o centrală automată "Goldstar" de 1000 de numere cu radioreleu analogic de 400 mghrtz. Sunt instalate 1562 de posturi telefonice . Sunt instalate în com. Sântana 6 posturi de telefoane publice din care două sunt în Caporal-Alexa.

Sistemul educațional

În com. Sântana sunt 11 unități școlare , 6 grădinițe și un liceu "AGROINDUSTRIAL " unde își desfășoară activitatea

174 de profesori și 21 de educatori.

Învățământul preșcolar cuprinde 4 grădinițe cu 519 de copii și 22 de educatori.

Învățământul primar și gimnazial cuprinde 8 școli cu 1816 elevi și 92 de cadre didactice.

Învățământul liceal cuprinde

Elevi la zi 352

Cursuri profesionale 92

Cadre didactice 43

Scolile și grădinițele din com. Sântana sunt dotate cu 91 de săli de clase și cabinete școlare, zece laboratoare școlare și 5 ateliere .

Numărul studenților din comuna Sântana care studiază în municipiul Arad și alte orașe ale țării este de 300.

Sănătate și asistență socială

În comuna Sântana funcționează un CENTRU DE SĂNĂTATE, cu serviciul de urgențe și laborator pentru analize medicale, un serviciu de Interne cu 45 paturi
O secție de pediatrie cu 35 paturi și o secție de Ginecologie cu 20 paturi.

11 Cabinete medicale

3 Cabinete stomatologice

Aici își desfășoară activitatea 33 de medici și 53 de cadre medii.

Pe raza comunei Sântana se află un cămin de bătrâni cu 42 de locuri 9 Case familiale de tip S.O.S. și un centru de primire al minorilor.

Asistența medicală este asigurată de 62 de salariați.

Cultura

În comuna Sântana funcționează 4 Cămine culturale cu o capacitate de 1000 de locuri , 5 biblioteci școlare cu 35000 de volume cărți și o bibliotecă publică cu 19832 volume cărți.

Menționăm că în com. Sântana funcționează ansamblul folcloric "Cununița" , Discoteca "Power", o sală de inițiere în informatică.

Lăcașuri de cult

În comuna Sântana sunt 4 Biserici ortodoxe,

Două Biserici Romano-Catolice

Patru Biserici Penticostale

Două Biserici Baptiste

O Casă de rugăciune "Martorii lui IEHOVA"

Finanțe și Bănci

În comuna Sântana funcționează Filiala Băncii Agricole

"Reifeisen" , 3 Cooperative de Credit, o Agenție CEC

Trezoreria Sântana și Administrația Finanțelor Publice

Percepția Sântana cu un număr de 14 angajați.

Servicii publice

Serviciul public de Gospodărie comunală funcționează în subordinea Consiliului Local Sântana asigură întreținerea și amenajarea spațiilor.

Serviciul Public de Specialitate Apa-Canal care asigură distribuirea apei potabile, epurarea apelor uzate

Serviciul de salubritate

Serviciul de coșerit "Coșarul cu noroc"

Oficiul de Consultanță agricolă

2 Servicii de Poștă

Serviciul comercial Romtelecom cu un număr de 1562 abonamente și 6 posturi de telefoane publice.

Circumscripția sanitar-veterinară - control alimente

Stația de distribuție gaze-naturale

Stația C.F.R Sântana

Camera agricolă aflată în subordinea Direcției Agricole Arad

Patru Piețe :

Piața agroalimentară

Piața Bazar

Piața de animale

Piața de materiale de construcții
Aceste piețe sînt administrate de Primăria Sîntana ca și
activități extrabugetare. În acest moment ele sunt în
proces de modernizare.

Servicii private

2 Farmacii umane

3 Farmacii veterinare

2 Birouri notariale

253 de autorizatii de functionare cu o sfera larga de de
domenii de activitate – 7 autorizatii de coafura, 8 autorizatii de
reparatii auto , 3 aut. reparatii tv.,

Sport și agrement

Pe raza comunei Sîntana se găsește un Stadion de sport
Cu o capacitate de 800 de locuri unde se desfășoară
activități sportive și de agrement.

Terenuri de sport

Fiecare unitate școlară are câte un teren de sport pe care
se practică : fotbal, handbal , volei etc.

Săli de sport

Fiecare scoală este dotată cu o sală de sport pentru
desfășurarea activităților sportive pe timp de iarnă.

Discoteca "Power"

4 parcuri nominalizate astfel;

NORIS BANATORIS

KATHARINA ACKERMANN

PARCUL COMLĂUȘ

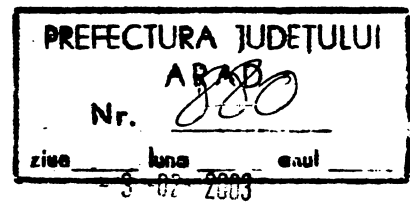
PARCUL CAPORAL ALEXA

Suprafața acestor parcuri este de 4,79 ha.



[Handwritten signature]

PRIMARIA COMUNEI S^ANTANA
JUDETUL ARAD
NR 1699 DIN 30 01 2003



Catre,

PREFECTURA JUDETULUI ARAD

**INFORMARE
CU PRIVIRE LA REZULTATELE REFERENDUMULUI LOCAL ASUPRA
TRECERII COMUNEI S^ANTANA DE LA RANGUL DE LOCALITATE
RURALA LA RANGUL DE LOCALITATE URBANA**

In data de 26 ianuarie 2003 in localitatea S^Antana a avut loc
REFERENDUMUL LOCAL privind trecerea localitatii S^Antana de la rangul de
localitate rurala la rangul de localitate urbana

Astfel ca s-a realizat un procent de participare de 69,79%

Dintr-un numar de 10979 persoane inscrise in listele permanente
s-au prezentat la vot un numar de 7663 de persoane

Au raspuns cu DA un numar de 7236 de persoane

Au raspuns cu NU un numar de 371 de persoane

Astfel ca s-a realizat un procent de 94,42 %

PRIMAR,

IOAN ILICA



SECRETAR,

VIORICA SAS

PROCES VERBAL
privind rezultatele referendumului local asupra trecerii de la rangul de localitate
rurala la rangul de localitate urbana

1. Numarul persoanelor inscrise in lista pentru referendum.....	10979
2. Numarul participantilor ¹	7663
3. Numarul de buletine de vot primite pentru a fi intrebuintate.....	9964
4. Numarul de buletine de vot ramase neintrebuintate.....	2301
5. Numarul voturilor valabil exprimate la raspunsul "DA".....	7236
6. Numarul voturilor valabil exprimate la raspunsul "NU".....	371
7. Numarul voturilor nule.....	56
8. Numarul voturilor contestate.....	-
9. Numarul intampinarilor si contestatiilor primite.....	-
10. Numarul intampinarilor si contestatiilor solutionate.....	-
11. Expunerea pe scurt a modului de solutionare a intampinarilor si contestatiilor.....	-

Presedintele Biroului electoral,

SAS VIORICA

(numele, prenumele, semnatura, stampila)

26 ianuarie 2003

Membrii:

BATOG IOAN
MIHEI GHEORGHE
BRUZE SIMION
SIMENIAN SAMUEL
RAUT PAUL
TOMPA GHEORGHE




¹ Numarul participantilor trebuie sa fie egal cu suma ce rezulta din aditionarea cifrelor de la pct. 5, 6 si 7

PROCES VERBAL
privind rezultatele referendumului local asupra trecerii de la rangul de localitate
rurala la rangul de localitate urbana

1. Numarul persoanelor inscrise in lista pentru referendum.....	2042
2. Numarul participantilor ¹	1460
3. Numarul de buletine de vot primite pentru a fi intrebuintate.....	1850
4. Numarul de buletine de vot ramase neintrebuintate.....	390
5. Numarul voturilor valabile exprimate la raspunsul "DA".....	1300
6. Numarul voturilor valabile exprimate la raspunsul "NU".....	133
7. Numarul voturilor nule.....	27
8. Numarul voturilor contestate.....	-
9. Numarul intampinarilor si contestatiilor primite.....	-
10. Numarul intampinarilor si contestatiilor solutionate.....	-
11. Expunerea pe scurt a modului de solutionare a intampinarilor si contestatiilor.....	-


Presedintele Biroului electoral,

(numele, prenumele, semnatura, stampila)



23 Ianuarie 2000

Membrii:



¹Numarul participantilor trebuie sa fie egal cu suma ce rezulta din adunarea de la pct. 5 si 7


PROCES VERBAL

privind rezultatele referendumului local asupra trecerii de la rangul de localitate
ruraia la rangul de localitate urbana

- | | |
|--|------|
| 1. Numarul persoanelor inscrise in lista pentru referendum..... | 1614 |
| 2. Numarul participantilor ¹ | 898 |
| 3. Numarul de buletine de vot primite pentru a fi intrebuintate..... | 1450 |
| 4. Numarul de buletine de vot ramase neintrebuintate..... | 552 |
| 5. Numarul voturilor valabile exprimate la raspunsul "DA"..... | 850 |
| 6. Numarul voturilor valabile exprimate la raspunsul "NU"..... | 48 |
| 7. Numarul voturilor nule..... | — |
| 8. Numarul voturilor contestate..... | — |
| 9. Numarul intampinariilor si contestatiilor primite..... | — |
| 10. Numarul intampinarilor si contestatiilor solutionate..... | — |
| 11. Expunerea pe scurt a modului de solutionare a intampinarilor si
contestatiilor..... | — |

Presedintele Biroului electoral,

BALAN MIHAI
(numele, prenumele, semnatura, stampila)



26 ianuarie 2003

Membrii:

[Handwritten signatures of the members]

PROCES VERBAL

privind rezultatele referendumului local asupra trecerii de la rangul de localitate
ruraia la rangul de localitate urbana

- | | |
|--|------|
| 1. Numarul persoanelor inscrise in lista pentru referendum..... | 2218 |
| 2. Numarul participantilor ¹ | 1446 |
| 3. Numarul de buletine de vot primite pentru a fi intrebuintate..... | 2014 |
| 4. Numarul de buletine de vot ramase neintrebuintate..... | 568 |
| 5. Numarul voturilor valabil exprimate la raspunsul "DA"..... | 1389 |
| 6. Numarul voturilor valabil exprimate la raspunsul "NU"..... | 49 |
| 7. Numarul voturilor nule..... | 9 |
| 8. Numarul voturilor contestate..... | - |
| 9. Numarul intampinarilor si contestatiilor primite..... | - |
| 10. Numarul intampinarilor si contestatiilor solutionate..... | - |
| 11. Expunerea pe scurt a modului de solutionare a intampinarilor si
contestatiilor..... | - |

Presedintele Biroului electoral,

F. Popescu
(numele, prenumele, semnatura, stampila)

Membrii.

[Signature]
[Signature]
[Signature]

26.03.2006

PROCES VERBAL

privind rezultatele referendumului local asupra trecerii de la rangul de localitate
rurala la rangul de localitate urbana

1. Numarul persoanelor inscrise in lista pentru referendum..... 2140
2. Numarul participantilor¹ 1851
3. Numarul de buletine de vot primite pentru a fi intrebuintate..... 2000
4. Numarul de buletine de vot ramase neintrebuintate..... 149
5. Numarul voturilor valabile exprimate la raspunsul "DA"..... 1778
6. Numarul voturilor valabile exprimate la raspunsul "NU"..... 58
7. Numarul voturilor nule..... 15
8. Numarul voturilor contestate..... —
9. Numarul intampinarilor si contestatiilor primite..... —
10. Numarul intampinarilor si contestatiilor solutionate..... —
11. Expunerea pe scurt a modului de solutionare a intampinarilor si
contestatiilor..... —

Presedintele Biroului electoral,

Dehean Sorin
(numele, prenumele, semnatura, stampila)

Membrii:

Taldea Gheorghita
Lilacs Ioan
Guindrea Dan
Perot Jean
Mir Constanta
Lina Nicola

26 ianuarie 2003




PROCES VERBAL

privind rezultatele referendumului local asupra trecerii de la rangul de localitate
ruraia la rangul de localitate urbana


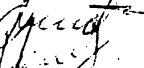


- | | |
|--|---------------|
| 1. Numarul persoanelor inscrise in lista pentru referendum..... | 1976 |
| 2. Numarul participantilor ¹ | 1277 |
| 3. Numarul de buletine de vot primite pentru a fi intrebuintate..... | 1750 |
| 4. Numarul de buletine de vot ramase neintrebuintate..... | 473 |
| 5. Numarul voturilor valabile exprimate la raspunsul "DA"..... | 1242 |
| 6. Numarul voturilor valabile exprimate la raspunsul "NU"..... | 59 |
| 7. Numarul voturilor nule..... | 6 |
| 8. Numarul voturilor contestate..... | — |
| 9. Numarul intampinariiilor si contestatiilor primite..... | — |
| 10. Numarul intampinariiilor si contestatiilor solutionate..... | — |
| 11. Expunerea pe scurt a modului de solutionare a intampinariiilor si
contestatiilor..... | Nu este cazul |

Presedintele Biroului electoral,

MAXA DANUT 
(numele, prenumele, semnatura, stampila)



Membrii:

VLAS NICOLAE 
KOSZUT LUKAS 
LUCAS ANDREAS 
SANTANA 

26 Ianuarie 2003

PROCES VERBAL
privind rezultatele referendumului local asupra trecerii de la rangul de localitate
rurala la rangul de localitate urbana

1. Numarul persoanelor inscrise in lista pentru referendum.....	989
2. Numarul participantilor ¹	731
3. Numarul de buletine de vot primite pentru a fi intrebuintate.....	900
4. Numarul de buletine de vot ramase neintrebuintate.....	169
5. Numarul voturilor valabil exprimate la raspunsul "DA".....	707
6. Numarul voturilor valabil exprimate la raspunsul "NU".....	24
7. Numarul voturilor nule.....	—
8. Numarul voturilor contestate.....	—
9. Numarul intampinarilor si contestatiilor primite.....	—
10. Numarul intampinarilor si contestatiilor solutionate.....	—
11. Expunerea pe scurt a modului de solutionare a intampinarilor și contestatiilor.....	—



Presedintele Biroului electoral,

GARJITZKY MIRCO

M. Garjitzky

(numele, prenumele, semnatura, stampila)

Membrii:

OLTEA NICOLAE

CRISTINA

CRISTINA

TUMUTA IOAN

LIPSA TEBAR

26 ianuarie 2003

¹ Numarul participantilor trebuie sa fie egal cu suma ce rezulta din adunarea cotelor de la pct. 5 a si 7


ANEXA 2

ELEMNTE SI NIVEL DE DOTARE ALE LOCALITATII URBANE DE RANGUL III

POPULATIE	13.949 LOCUITORI
RAZA DE SERVIRE:	CIRCA 10-20 KM.
ACCES LA CAILE DE COMUNICATIE :	ACCES LA DRUM NATIONAL DN 79 ACCES LA DRUM JUDETEAN DJ 791 DJ 792 NOD DE CALE FERATA : TIMISOARA -ORADEA ARAD -BRAD
FUNCTIUNI ECONOMICE :	INDUSTRIA PRELUCRARI LEMNULUI INDUSTRIA ELCTROTEHNICA SC.ELEKTROKONTAKT SRL INDUSTRIE ALIMENTARA 2 MORI F-CA DE LAPTE ;SILMAPROD 7 BRUTARII SC.OVIMAR SRL SINTANA SOCIETATE DE DISTRIBUTIE A ENERGI ELECTICE SOCIETATE DE DISTRIBUTIE A PETOLULUI DEPOZIT DE COMBUSTIBIL STATIE PECO CONSTRUCTII PRSTARI SERVICII ATELIERE REPARATII AUTO
NIVEL DE DOTARE - ECHIPARE :	
-ADMINISTRATIE PUBLICA	PIMARIA S ^Â TANA BIROU DE POLITIE SINTANA ADMINISTRATIA FINANTELOR PUBLICE SI PERCEPIA S ^Â TANA
-AUTORITATI JUDECATORESTI SI ASOCIATI :	2 SEDII SCUNDARE NOTARIAT 2 ASOCIATII BINEFACERE NON PROFIT
EDUCATIE :	11 UNITATI SCOLARE ,6 GRADINITE SI 1 LICEU AGROINDUSTRIAL
-SANATATE ,ASISTENTA SOCIALA :	1 CENTRU DE SANATATE 1 SECTIE PEDIATRIE 1 SECTIE GINECOLOGIE 11 CABINETE MEDICALE 3 CABINET STOMATOLOGICE 1 CAMIN DE BATRANI

	9 CASE FAMILIALE S.O.S.
	1 CENTRU DE PRIMIRE AL MINORILOR
-CULTURA	4 CAMINE CULTURALE
	5 BIBLIOTECI SCOLARE
	1 BIBLIOTECA PUBLICA
-COMERT ,PRESTARI SERVICII:	23 UNITATI ECONOMICE
	31 UNITATI DE ALIMENTATIE PUBLICA
	79 UNITATI PRESTARI PUBLICE
	1 PIATA AGROINUSTRIALA
-TURISM	1 HOTEL -IN CADRUL UNUI LOCAL CU 132 LOCURI
	1 RESTAURANT
-FINANTE -BANCI,ASUGURARI	1 FILIALA BANCII AGRICOLE RAIFFEISEIN BANK
	3 COOPERATIVE DE CREDIT
	1 AGENTIE C.E.C.
	1 TREZORERIA SÂNTANA SI ADMINIS- TRATIA FINNTELORE PUBLICE PERCEPT SANTANA
-SPORT AGREMENT	1 STADION DE SPORT-500 LOCURI
	3 TERENURI DE SPORT
	SALI DE SPORT LA SCOLI
	4 PARCURI
-PROTECTIA MEDIULUI ;	
-ALIMENTARE CU APA SI CANALIZARE	1 SERVICIU PUBLIC DE SPECIALITATE APA-CANAL
-CULTE	4 BISERICI ORTODOXE
	2 BISERICI ROMANO -CATOLICE
	4 BISERICI PENTICOSTALE
	2 BISERICI BAPTISTE
	1 CASA DE RUGACIUNE MARTORII LUI IEHOVA
-TRANSPORT -COMUNICATII	2 SERVICII DE POSTA
	1 SERVICIU ROMTELECOM
	1 STATIE CFR SINTANA
-ORDINE SECURITATE	1 BIROU POLITIE

PRESEDINTE DE SEDINTA
DEHELEAN GHERGHE



ANEXA NR. 2
La Legea 351/2001

Judetul Arad

PREFECTURA ARAD
PREFECTO
VASILE IOAN DANUT
ROMANIA *
ARAD
JUDETEAN
PREFECT
FISA

CONSILIUL JUDETEAN ARAD
PRESEDINTE
PARPALA CAIUS



orașului Sântana propus pentru declarare

C. Alcătuit din:

Localități componente ale orașului : sate ce aparțin orașului:

^A
SANTANA

1.Caporal-Alexa

B. Îndeplinirea principalilor indicatori cantitativi și calitativi minimali
De definire a orașelor prevăzuți prin Anexa nr.IV, punctul 1.0., la Legea nr.
351/2001.

Gradul de îndeplinire a
indicatorilor de către orașul
propus

1. Număr de locuitori	5000	13949
2. Populație ocupată în activități agricole și neagricole % din totalul	75%	82%
3. Dotarea locuințelor cu instalații de alimentare cu apă % din total locuințe	70%	81.0%
4. Dotarea locuințelor cu baie și WC în locuință - % din total locuință.	55%	55.8%
5. Număr paturi în spitale la 1000 de locuitori .	7	8
6. Număr de medici la 1000 de locuitori	1.8	3.4
7. Unități de învățământ liceal sau altă formă de învățământ secundar	—	1

învățământ liceal, profesional

8. Dotări culturale și sportive
săli de spectacol, biblioteci
publice, spații pentru activități
sportive.

5 cămine culturale cu 1000 locuri
O bibliotecă cu 18920 volume

4 biblioteci scolare cu 36000 volume
 Un stadion cu 500 locuri
 3 sali de sport

9. Locuri la hoteluri	50	120
10. Străzi modernizate - % din lungimea totală a străzilor.	50 %	80.82%
11. Străzi cu rețele de distribuția apei % din lungimea totală a străzilor.	60 %	85%
12. Străzi cu conducte de canalizare % din lungimea totală a străzilor.	50	13,9%
13. Epurare ape uzate	-	12.5l/s
14. Străzi cu rețele de hidranți exteriori, pentru stingerea incendiilor % din lungimea totală a străzilor.	60	85%
15. Străzi cu rețele de distribuție gaz natural % din lungimea totală a străzilor	-	54%
16. spații verzi – parcuri, grădini publice, scuaruri – mp/locuitor	10	3.43

D. Date privind referendumul
 Referendumul local a avut loc la data de 26 ianuarie 2003. Din
 totalul de 10979 de persoane inscrise in lista pentru referendum
 au participat 7663 de persoane. Din totalul de voturi valabil
 exprimate, un numar de 7236 de votanti au exprimat acordul
 pentru declararea orasului SÂNTANA.

**PRIMAR
 ILICA IOAN**



**SECRETAR
 SAS VIORICA**


[Handwritten signature]

**VIZAT
 DIRECTIA JUDETEANA DE STATISTICA ARAD**



ZONIFICAREA TERITORIULUI SI FUNCTIUNILE ECONOMICE PROPUNERI

**PATJ
ARAD**



LIMITE ADMINISTRATIVE
FRONTIERA DE STAT
LIMITA DE MUNICIPIU
LIMITA DE ORAS
LIMITA DE COMUNA

**APROBAT
CU H.C.J. Nr. 31/23.08.2002.**

RESURSE NATURALE POTENTIALE

SUPRAFETE AGRICOLE
PREDII CU FAVORABILITATE BIOMATA
PREDII DE VALOARE PRODUCIEI VEGETALE SI A
ZOOTEMIEI CARE NECESSITA REABILITARE SI EXTINDEREA
LUCRILOR DE IRIGATI SI DEBARI
TERENURI AGRICOLE CU PRETABILITATE SCADUTA LA
REABILITARE SI EXTINDEREA LUCRILOR DE IRIGATI SI
COMERTIALIZAREA SI CRESTEREA
POTENTIALULUI PRODUCTIV

SUPRAFETE SILVICE
PADURI CU FUNCTII DE PROTECTIE - GRUPA I
PADURI CU FUNCTII DE PROTECTIE SI PRODUCTIE - GRUPA II

APRE
CURSURI PRINCIPALE DE APA

LACURI DE ACUMULARE

EXISTENTE

PROPUSE

ZONE TURISTICE CU RESURSE VALOROSAS

A. ANAD SI PODCORA ANADULUI

B. CULOARA MURESULUI

C. COORU MOMA - HALBAGHI

SUBSTANTE MINERALE UTILE

MINERALE UTILE

PLOUMB SI ZINC

CUPRUM

MANGAN

MOLIBDEN

PRITA

ROCI UTILE

GRANIT

ANDEZIT

GRESIE

MARMAIA

CALCAR

DIAZOMIT

BALAST

COMBUSTIBILI MINERALI

PETROL

GAZE NATURALE

ZONE CONSTRUITE

LOCURILE, DOTARI PUBLICE, ACTIVITATI ECONOMICE

STRUCTURI ECONOMICE CU POTENTIAL DE DEZVOLTARE

INDUSTRIALE

CENTRE INDUSTRIALE

NUMAR DE LOCURI DE MUNCA NECESARI IN ACTIVITATI INDUSTRIALE

92800 95.000

7000 5.000

INDUSTRIE DE PROD. COMPLEXE

INDUSTRIE DE PROD. COMPLEXE

INDUSTRIE DE PROD. COMPLEXE

INDUSTRIE DE PROD. COMPLEXE

INDUSTRIE DE PROD. COMPLEXE

INDUSTRIE DE PROD. COMPLEXE

INDUSTRIE DE PROD. COMPLEXE

INDUSTRIE DE PROD. COMPLEXE

INDUSTRIE DE PROD. COMPLEXE

INDUSTRIE DE PROD. COMPLEXE

INDUSTRIE DE PROD. COMPLEXE

INDUSTRIE DE PROD. COMPLEXE

INDUSTRIE DE PROD. COMPLEXE

INDUSTRIE DE PROD. COMPLEXE

AGRICOL

CENTRE IMPORTANTE DE PRODUCTIE AGRICOLA SI I SAU

INDUSTRIE ALIMENTARE

TURISTICE SI BALNEARE

CENTRE CU DOTARI TURISTICE

(LACURI, PISCINI)

ZONE PROTEJATE CU VALOARE

DE PATRIMONIUL NATIONAL

REZERVATI SI MONUMENTE ALE NATURII

SIFURI SI OBIECTIVE URBANISTICE SI ARHITECTURALE

CAI DE COMUNICATIE

CALEFESTE

DRUMURI NATIONALI

DRUMURI JUDETENE

DRUMURI COMUNALE

BILANT TERITORIAL - 1987

DATE CARE SA FIE TRASE DE PROPRIETATE

CATEGORIE DE PLOSBINA	TOTAL		AL STATULUI		PARTICULARE	
	HA	%	HA	%	HA	%
SUPRAFATA TOTALA	11220	100	11220	100	11220	100
INDUSTRIAL	11220	100	11220	100	11220	100
AGRICOL	11220	100	11220	100	11220	100
URBAN	11220	100	11220	100	11220	100
ALTE	11220	100	11220	100	11220	100
INDUSTRIAL	11220	100	11220	100	11220	100
AGRICOL	11220	100	11220	100	11220	100
URBAN	11220	100	11220	100	11220	100
ALTE	11220	100	11220	100	11220	100

P.U.G. PLAN URBANISTIC GENERAL

COMUNA SANTANA

1 INCADRARE IN TERITORIU



LEGENDA

LIMITA TERITORIULUI ADMINISTRATIV AL UNITATII

TERITRIALIE DE BAZA

LIMITA INTRAVILANULUI PROPRIU

FOLOSINTA TERENURILOR

- ARABIL
- PASUNI
- VII
- PANETE
- LIVEZI
- PADURI
- APE
- ZONE CU BISCURI NATURALE (INUNDABILE)

CAL DE COMUNICATIE

RUTIERA - DJ/DC

FESOVARA

ZONE DE PROTECTIE

- ZONE DE PROTECTIE PATA DE OBIECTIVELE CU VALOARE DE PATRIMONIU
- ZONE DE PROTECTIE SANTIARA
- ZONE DE PROTECTIE PATA DE CONSTRUCTII SI CULOARE TEHNICE

LUCRARI TEHNICO - EDILITARE

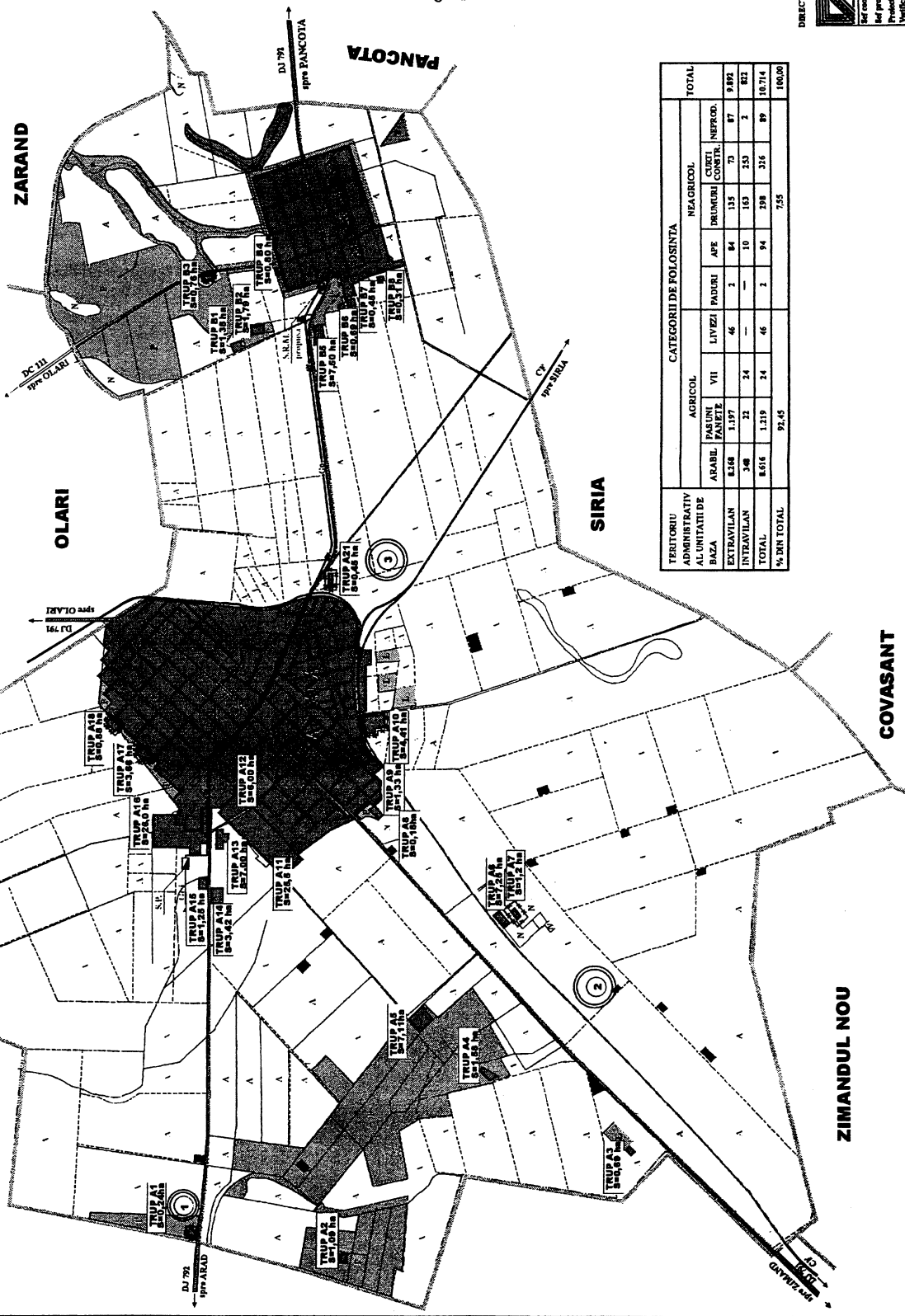
- CONDUCTA GAZE NATURALE PRESIUNE INALTA - EXISTENTA
- S.P. STATIE DE PREDARE - EXISTENTA
- CONDUCTA GAZE NATURALE PRESIUNE MEDIE - EXISTENTA
- S.R.M. STATIE REGULARE - MARURARE EXISTENTA
- CONDUCTA GAZE NATURALE PRESIUNE MEDIE - PROFUNA
- STATIE REGULARE - MARURARE PROFUSA (PENTRU RAT CAFORAL ALERA)

LISTA SITIURILOR ARHEOLOGICE

- 1 2 3 139, 131, 132 - BITORIARIBOLOGICE-CONFORM PROIECT NR. 291/11- ZONE CONSTRUITE PROTEJATE

DIRECTOR: ADEL GHEORGHE BUCUCI

PROIECT ARAD S.A.	INGINIERAR CONSIILIUL LOCAL AL COMUNEI SANTANA	24.160
INGINIER	P.U.G. COMUNA SANTANA	P.U.G.
Ing. Cresti	Ing. Oana E.	
Ing. Proiect	Ing. Diana S.	
Verificat	Ing. Hortensia I.	
Disusat	Ing. A. Petruca L.	
	INCADRARE IN TERITORIUL ADMINISTRATIV	1



TERITORIUL ADMINISTRATIV AL UNITATII DE BAZA	CATEGORII DE FOLOSINTA							TOTAL
	AGRICOL			NEAGRICOL				
EXTRAVILAN	ARABIL	PANETE	VII	LIVEZI	PADURI	APE	DRUMURI CONSTR.	NEPROP.
3.48	8.58	1.197	46	1	84	135	73	87
10.714	8.016	1.219	24	46	2	94	298	216
92.45							7.55	100.00

P.U.G. PLAN URBANISTIC GENERAL

COMUNA SANTANA

SAT APARTINATOR CAPORAL ALEXA

3 REGLEMENTARI

LEGENDA

- LIMITE**
- LIMITA INTRAVILANULUI PROPUS
 - LIMITAZIONE CENTRALE
- ZONIFICARE FUNCTIONALA**
- ZONA PENTRU LOCUINTA SI FUNCTIONI COMPLEMENTARE
 - ZONA INSTITUTII PUBLICE SI SERVICII
 - ZONA UNITATI INDUSTRIALE / DEPOZITARE
 - ZONA UNITATI AGRICOLE
 - SPATII PLANTARE, AGREMENT, SPORT
 - TERENURI AGRICOLE IN INTRAVILAN
 - ZONA GOSPODARIE COMUNALA, CIMITIRE
 - ZONA CONSTRUCTII AFERENTE LUCRARIILOR TEHNICO - EDILITARE
- ZONE DE PROTECTIE / INTERDICTIE**
- ZONA DE PROTECTIE PATA DE OBIECTIVELE CU VALOARE DE PATRIMONIU
 - ZONE PROTEJATE PE BAZA NORMELOR SANITARE
 - INTERDICTIE TEMPORARA DE CONSTRUIRE
- DRUMURI**
- DRUMURI JUDETENE
 - DRUMURI COMUNALE
- STRAZI**
- STRAZI PROPUSE PENTRU LARGIRE SI MODERNIZARE
 - TOATE STRAZILE CU EXCEPTIA DJ. 791
 - STRAZI PROPUSE PE TRASEE NOI
 - SUPRAFETE INTRODUSE IN INTRAVILAN - P.U.Z.

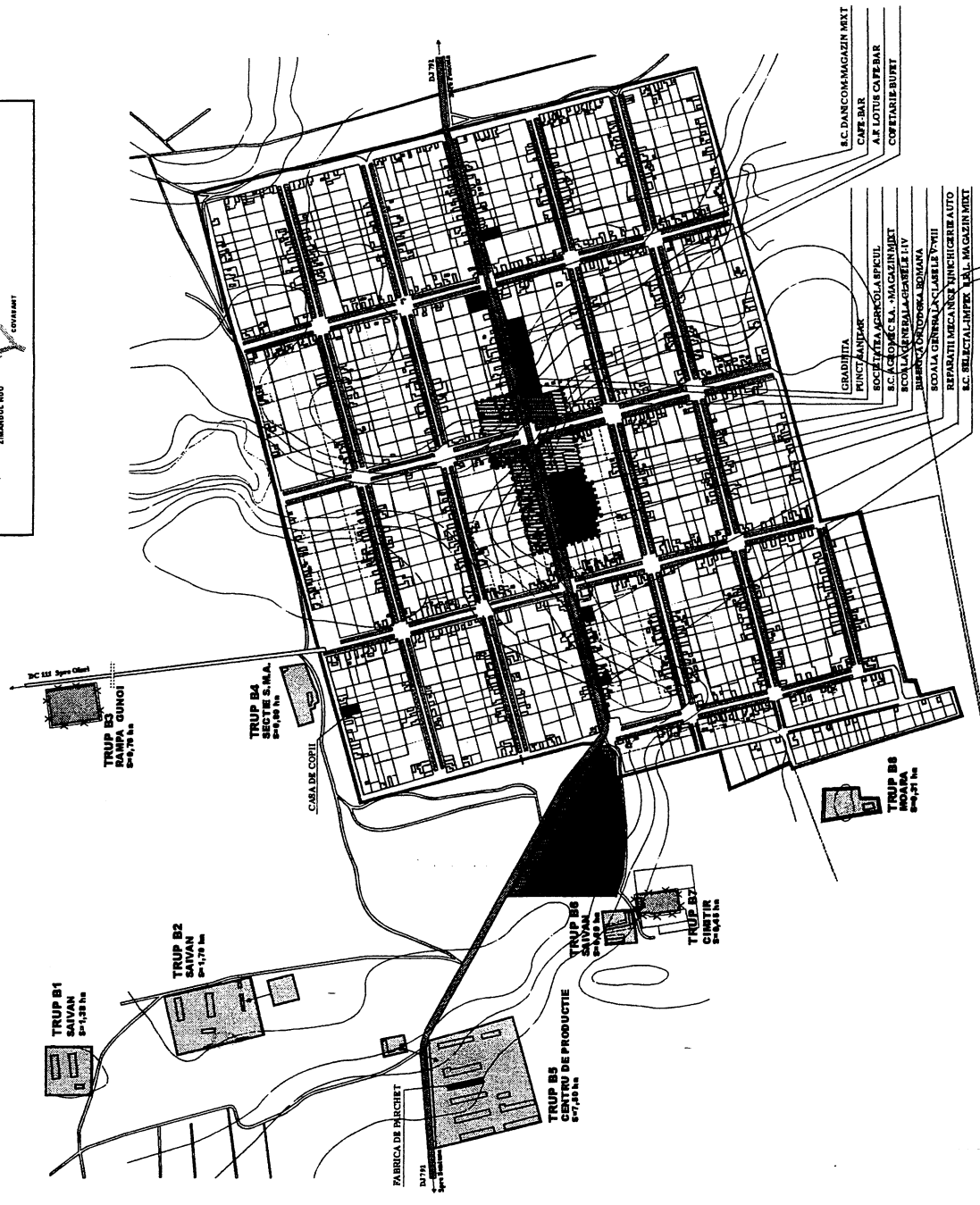
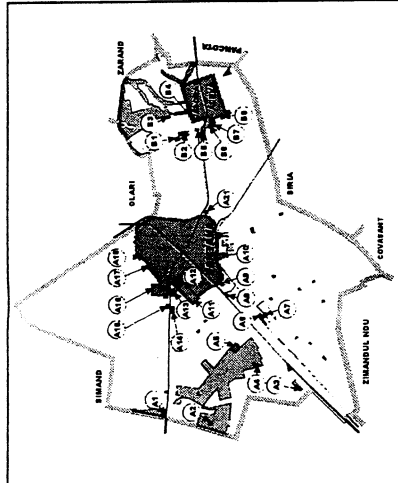
ZONE FUNCTIONALE	EXISTENT		PROPUS	
	SUPRAFATA (ha)	PERCENT DIN TOTAL INTRAVILAN	SUPRAFATA (ha)	PERCENT DIN TOTAL INTRAVILAN
LOCUINTA SI FUNCTIONI COMPLEMENTARE	590,00	63,93	622,00	62,60
UNITATI INDUSTRIALE SI DEPOZITARE	12,98	1,39	41,02	4,12
UNITATI AGRICOLE	109,39	11,68	107,00	10,90
ZOO TEHNICE	9,45	0,99	9,95	1,00
INSTITUTII SI SERVICIU DE INTERES PUBLIC	163,00	17,40	164,17	16,50
CAI DE COMUNICATIE	6,50	0,69	6,50	0,70
FEROVIAI	4,79	0,51	12,59	1,26
SPATII VERZI, SPORT, AGREMENT, PROTECTIE	1,45	0,16	1,45	0,15
CONSTRUCTII TEHNICO-EDILITARE	13,00	1,47	16,36	1,63
GOSPODARIE COMUNALA, CIMITIRE	4,11	0,44	1,85	0,17
DESTINATIE SPECIALA	10,00	1,07	10,00	1,00
TERENURI LIBERE	—	—	—	—
PADURI	—	—	—	—
TERENURI NEPRODUCTIVE	3,36	0,36	—	—
TOTAL INTRAVILAN	936,80	100,00	993,60	100,00

DIRECTOR: ARH. GEORGHE BUCURICI

PROIECT ARAD S.A.

1/3. CANTON 2	11.900
2/3. CANTON 3	11.900
3/3. CANTON 4	11.900
TOTAL	35.700

REGLEMENTARI 3 B



**INSTITUTUL NATIONAL DE STATISTICA
DIRECTIA JUDETEANA DE STATISTICA ARAD**

- RECENSAMANTUL POPULATIEI SI AL LOCUINTELOR 2002

Nr. 4 /03.02.2003

POPULATIA STABILA - SANTANA

Nr. crt.	LOCALITATEA	POPULAȚIA STABILĂ 2002
	JUDEȚUL ARAD	461.789
	SÂNTANA - TOTAL	12.936
1.	SÂNTANA	11.617
2.	CAPORAL ALEXA	1.319



**INSTITUTUL NATIONAL DE STATISTICA
DIRECTIA JUDETEANA DE STATISTICA ARAD**

RECENSAMANTUL POPULATIEI SI AL LOCUINTELOR 2002

**POPULATIA STABILA DUPA ETNIE
SÂNTANA**

Nr. crt.	Etnia	Populatia Stabila 2002 COMUNA	Populatia Stabila 2002 SÂNTANA	Populatia Stabila 2002 CAPORAL ALEXA
	TOTAL populatia stabila	12.936	11.617	1.319
1.	Romani	10.230	8.938	1.292
2.	Aromani	-	-	-
3.	Macedoromani	-	-	-
4.	Maghiari	284	279	5
5.	Secui	-	-	-
6.	Rromi	1.929	1.912	17
7.	Germani	452	448	4
8.	Sasi	-	-	-
9.	Svabi	-	-	-
10.	Ucraineni	26	25	1
11.	Sarbi	1	1	-
12.	Turci	-	-	-
13.	Tatari	-	-	-
14.	Slovaci	6	6	-
15.	Evrei	1	1	-
16.	Rusi	1	1	-
17.	Lipoveni	-	-	-
18.	Bulgari	-	-	-
19.	Cehi	-	-	-
20.	Croati	-	-	-
21.	Greci	-	-	-
22.	Polonezi	1	1	-
23.	Armeni	-	-	-
24.	Sloveni	-	-	-
25.	Ruteni	-	-	-
26.	Carasoveni	-	-	-
27.	Italieni	2	2	-
28.	Chinezi	-	-	-
29.	Albanezi	-	-	-
30.	Gagauzi	-	-	-
31.	Macedoneni slavi	-	-	-
32.	Ceangai	-	-	-
33.	Alta etnie	-	3	-
34.	Nedeclarata	-	-	-

**DIRECTOR
FLORICA GREC**

**INSTITUTUL NATIONAL DE STATISTICA
DIRECTIA JUDETEANA DE STATISTICA ARAD**

RECENSAMANTUL POPULATIEI SI AL LOCUINTELOR 2002

**POPULATIA STABILA DUPA RELIGIE
SÂNTANA**

Nr. crt.	Religia	Populatia Stabila 2002 COMUNA	Populatia Stabila 2002 SÂNTANA	Populatia Stabila 2002 CAPORAL ALEXA
	TOTAL populatia stabila	12.936	11.617	1.319
1.	Ortodoxa	10.291	9.259	1.032
2.	Romano-catolica	714	707	7
3.	Greco-catolica	86	86	-
4.	Reformata	44	43	1
5.	Evanghelica de confesiune augustana	2	2	-
6.	Evanghelica lutherana sinodo-presbiteriana	9	9	-
7.	Unitariana	3	3	-
8.	Armeana	-	-	-
9.	Crestina de rit vechi	-	-	-
10.	Baptista	152	116	36
11.	Penticostala	1.483	1.243	240
12.	Adventista de ziua a saptea	27	27	-
13.	Crestina dupa evanghelie	1	1	-
14.	Evanghelica	5	5	-
15.	Musulmana	-	-	-
16.	Mozaica	-	-	-
17.	Alta religie	90	88	2
18.	Fara religie	22	22	-
19.	Atei	-	-	-
20.	Nedeclarata	7	6	1



INSTITUTUL NATIONAL DE STATISTICA
DIRECTIA JUDETEANA DE STATISTICA ARAD

RECENSAMANTUL POPULATIEI SI AL LOCUINTELOR 2002

POPULATIA STABILA DUPA LIMBA MATERNA
SÂNTANA

Nr. crt.	Limba materna	Populatia Stabila 2002 COMUNA	Populatia Stabila 2002 SÂNTANA	Populatia Stabila 2002 CAPORAL ALEXA
	TOTAL populatia stabila	12.936	11.617	1.319
1.	Romana	10.913	9.603	1.310
2.	Aromana	-	-	-
3.	Macedoromana	-	-	-
4.	Maghiara	248	245	3
5.	Secuiasca	-	-	-
6.	Tiganeasca, romanes	1.306	1.303	3
7.	Germana	442	440	2
8.	Saseasca	-	-	-
9.	Svaba	-	-	-
10.	Ucraineana	16	15	1
11.	Sarba	1	1	-
12.	Turca	-	-	-
13.	Tatara	-	-	-
14.	Slovaca	4	4	-
15.	Evreiasca	-	-	-
16.	Rusa	1	1	-
17.	Lipoveana	-	-	-
18.	Bulgara	-	-	-
19.	Ceha	-	-	-
20.	Croata	-	-	-
21.	Greaca	-	-	-
22.	Poloneza	1	1	-
23.	Armeana	-	-	-
24.	Slovena	-	-	-
25.	Ruteana	-	-	-
26.	Carasoveana	-	-	-
27.	Italiana	1	1	-
28.	Chineza	-	-	-
29.	Albaneza	-	-	-
30.	Gagauza	-	-	-
31.	Macedoneana	-	-	-
32.	Alta limba materna	3	3	-
33.	Nedeclarata	-	-	-

INSTITUTUL NATIONAL DE STATISTICA
DIRECTIA JUDETEANA DE STATISTICA
ARAD
351900
DIRECTOR,
FLORICA GREC

CONSILIUL LOCAL SÂNTANA

A N E X A

PROPUSA LA LEGEA 2/1968 REPUBLICATA PRIVIND ORGANIZAREA ADMINISTRATIV
A TERITORIULUI REPUBLICII SOCIALISTE ROMANIA

La pozitia judetul ARAD lit. B -NR. 8 -

ORASE

LOCALITATI COMPONENTE
AL ORASULUI

SÂNTANA

CAPORAL ALEXA

POZITIA JUDETUL ARAD

LIT. C ,NR.45 VA DISPARE

PRESEDINTE DE SEDINTA
DEHELEAN GHEORGHE

181



privind organizarea administrativă a teritoriului Republicii Socialiste România

EMITENT: MAREA ADUNARE NAȚIONALĂ

PUBLICATA ÎN: BULETINUL OFICIAL NR. 54 - 55 din 27 iulie 1981

JUDETUL ARAD

cu reședința în municipiul Arad

Municipii	1.
Orase	7.
Localități componente ale municipiilor și ale orașelor	10.
Comune	67
- din care, suburbane	4
Sate	273
- din care, aparțin orașelor	7

A. MUNICIPII

Denumirea municipiului	Comune suburbane	Sate componente ale comunei suburbane
1. <u>ARAD</u>	1. Fintinele	1. Fintinele 2. Alunis 3. Frumuseni 4. Tisa Noua
	2. Livada	1. Livada 2. Sinleani
	3. Sofronea	1. Sofronea 2. Sinpaul
	4. Vladimirescu	1. Vladimirescu 2. Cicir 3. Horia 4. Mindruloc

B. ORASE

Denumirea orașului	Localități componente ale orașului	Sate ce aparțin
1. CHISINEU-CRIS		1. Nadab
2. CURTICI		1. Dorobanti
3. INEU		1. Mocrea
4. LIPOVA	1. LIPOVA 2. Radna 3. Soimos	

5. NADLAC		1. Maderat
6. PINCOTA		1. Donceni
7. SEBIS		2. Prunisor
		3. Salajeni

C. COMUNE

Nr. crt.	Denumirea comunei	Satele componente
0	1	2
1.	Almas	1. Almas 2. Cil 3. Joia Mare
2.	Apateu	4. Radesti 1. Apateu 2. Berechiu 3. Motiori
3.	Archis	1. Archis 2. Birzesti 3. Groseni
4.	Bata	4. Nermis 1. Bata 2. Bacau de Mijloc

- | | |
|------------------|-----------------------|
| | 2. Sinteia Mica |
| 34. Paulis | 1. Paulis |
| | 2. Baratca |
| | 3. Cladova |
| | 4. Simbateni |
| 35. Pecica | 1. Pecica |
| | 2. Bodrogu Vechi |
| | 3. Sederhat |
| | 4. Turnu |
| 36. Peregu Mare | 1. Peregu Mare |
| | 2. Peregu Mic |
| 37. Petris | 1. Petris |
| | 2. Corbesti |
| | 3. Ilteu |
| | 4. Obirsia |
| | 5. Rosia Noua |
| | 6. Seliste |
| 38. Pilu | 1. Pilu |
| | 2. Varsand |
| 39. Plescuta | 1. Plescuta |
| | 2. Aciuta |
| | 3. Budesti |
| | 4. Dumbrava |
| | 5. Gura Vaii |
| | 6. Rostoci |
| | 7. Talagiu |
| 40. Savirsin | 1. Savirsin |
| | 2. Caprioara |
| | 3. Cuias |
| | 4. Halalis |
| | 5. Pirnesti |
| | 6. Temesesti |
| | 7. Toc |
| | 8. Troas |
| | 9. Valea Mare |
| 41. Secusigiu | 1. Secusigiu |
| | 2. Munar |
| | 3. Satu Mare |
| | 4. Sinpetru German |
| 42. Seleus | 1. Seleus |
| | 2. Iermata |
| | 3. Moroda |
| 43. Semlac | 1. Semlac |
| 44. Sinteia Mare | 1. Sinteia Mare |
| | 2. Adea |
| | 3. Tipar |
| 45. Sintana | 1. Sintana |
| | 2. Caporal Alexa |
| 46. Socodor | 1. Socodor |
| 47. Sagu | 1. Sagu |
| | 2. Cruceni |
| | 3. Firiteaz |
| | 4. Fiscut |
| | 5. Hunedoara Timisana |
| 48. Seitin | 1. Seitin |
| 49. Sepreus | 1. Sepreus |
| 50. Sicula | 1. Sicula |
| | 2. Cherelus |
| | 3. Gurba |
| 51. Silindia | 1. Silindia |
| | 2. Camna |
| | 3. Iercoseni |
| | 4. Luguzau |
| | 5. Satu Mic |
| 52. Simand | 1. Simand |
| 53. Siria | 1. Siria |